
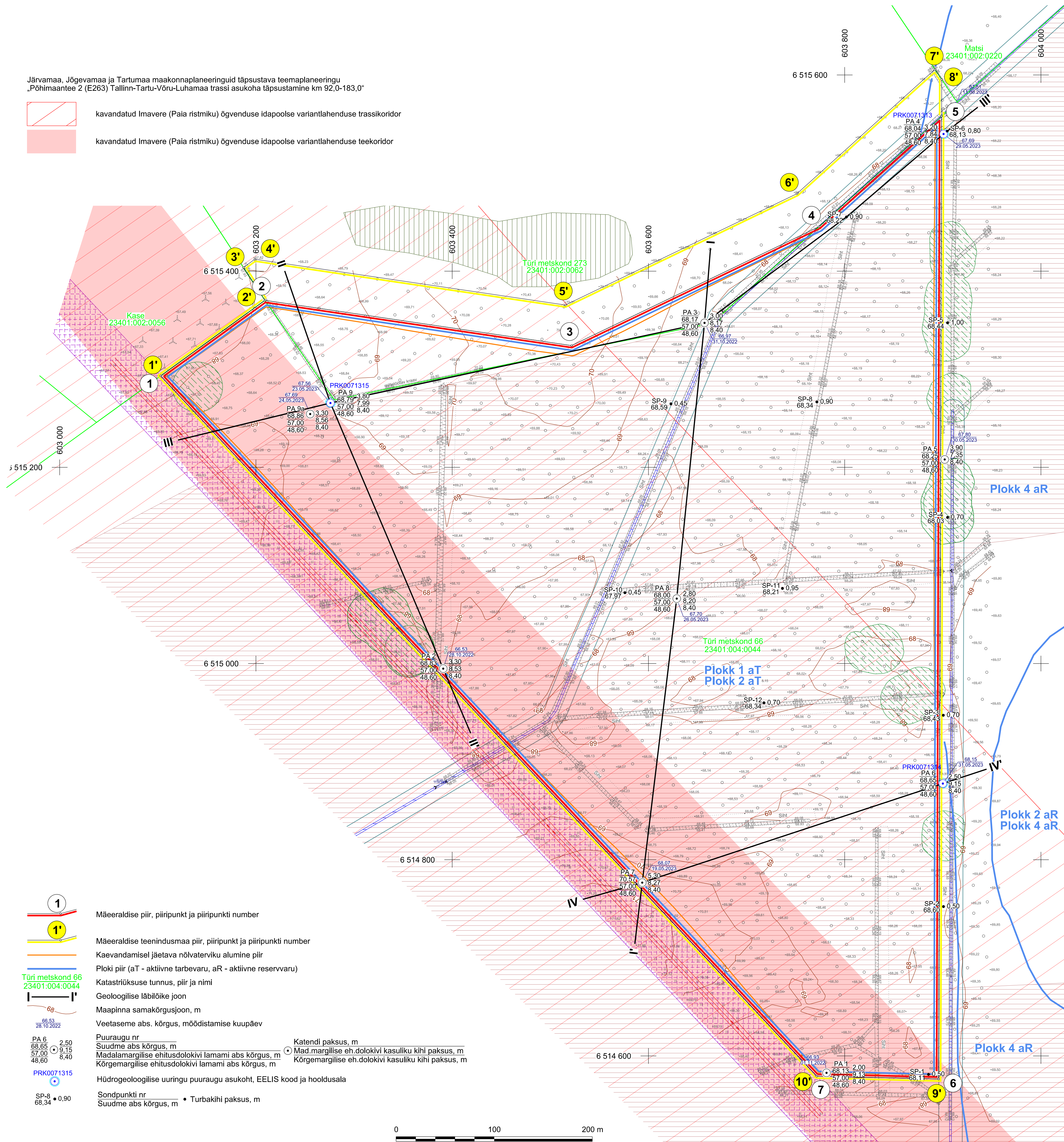




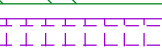
	kavandatud Imavere (Paia ristmiku) õgvenduse idapoolse variantlahenduse trassikoridor
	kavandatud Imavere (Paia ristmiku) õgvenduse idapoolse variantlahenduse teekoridor




Kaardileht nr 6411 Põltsamaa

Mäeäraldise piiripunktide koordinaadid			Mäeäraldise teennidusmaa piiripunktide koordinaadid		
Nr	X	Y	Nr	X	Y
1	6 515 293,24	603 103,00	1'	6 515 293,24	603 103,00
2	6 515 370,25	603 209,19	2'	6 515 370,25	603 209,19
3	6 515 324,12	603 521,67	3'	6 515 403,78	603 187,30
4	6 515 445,36	603 773,81	4'	6 515 412,20	603 198,90
5	6 515 557,95	603 898,74	5'	6 515 365,48	603 515,38
6	6 514 576,51	603 895,74	6'	6 515 478,92	603 751,30
7	6 514 579,43	603 771,50	7'	6 505 605,68	603 891,96
			8'	6 515 595,41	603 898,85
			9'	6 514 576,51	603 895,74
			10'	6 514 579,43	603 771,50
Pindala 39,82 ha			Pindala 42,93 ha		

- | | |
|---|--|
|  | Maapandussüsteemi maa-ala |
|  | Eesvoolu kaitsevöönd koos kalda piiranguvööndiga |
|  | Vääriselupaik |
|  | III kategooria kaitsealused liigid |
|  | Elektripaigaldise kaitsevöönd |

Märkused:

1. Koordinaadid L-Est 97 süsteemis, kõrgused EH2000 süsteemis.
2. Lähtekoordinaadid ja kõrgus: Trimble VRS Now baasjaamade võrk.
3. Möödistas OÜ Inseneribüroo STEIGER aug, 2023.
4. Asendiplaan: Maa-ameti X-GIS kaardirakendus.
5. Plaanii koostamisel on kasutatud:
 - Maa-ameti väljastatud katastriliste piirandmeid (seisuga 05.06.2024);
 - Maa-ameti väljastatud kitsenduse andmeid (seisuga 01.06.2024);
 - Keskkonnaregistri maardlate ja plottide piirandmeid (seisuga 16.05.2024);
 - Järva maakonna Järavere uuringuuri geoloogilise uuringu aruanne (varu seisuga 01.01.2024 (OÜ Inseneribüroo STEIGER; tld nr 23/4637).
6. Plottide 1 ja 2 aT vahepiir asub as kõrgusel 57,0 m.
7. Ploti 2 aT ja mäeeraldis lamam asub as kõrgusel 48,6 m.
8. Maardla piir ühtib mäeeraldisle piiriga.
9. Kasutatud tarkvara: Bentley PowerCivil for Baltics V8i (litsents: 70000661800020).

Objekti nimetus ja aadress Järvare dolokivikarjäär Järva vald, Järva maakond	Joonise sisu Mäeeraldise plaan				
Loa omanik Marina Minerals OÜ Jalgpalli tn 21, 11312 Tallinn caspar@minerals.ee	Graafline lisa 1 / 3 Mõõtkava 1 : 2000				
 OÜ Inseneribüroo STEIGER Männiku tee 104, 11216 Tallinn +372 668 1011, info@steiger.ee	/Alkiriastatud digitaalselt/ (esindaja nimi ja alkiri) <table border="1"> <tr> <td data-bbox="2432 2032 2525 2066"> Koostas Tetiana Dakhno <i>/alkiriastatud digitaalselt/</i> </td> <td data-bbox="2525 2032 2618 2066"> Kuupäev 10.06.2024 </td> </tr> <tr> <td data-bbox="2432 2066 2525 2068"> Kinnitas </td> <td data-bbox="2525 2066 2618 2068"> Erki Vaguri <i>/alkiriastatud digitaalselt/</i> </td> </tr> </table>	Koostas Tetiana Dakhno <i>/alkiriastatud digitaalselt/</i>	Kuupäev 10.06.2024	Kinnitas	Erki Vaguri <i>/alkiriastatud digitaalselt/</i>
Koostas Tetiana Dakhno <i>/alkiriastatud digitaalselt/</i>	Kuupäev 10.06.2024				
Kinnitas	Erki Vaguri <i>/alkiriastatud digitaalselt/</i>				
	Töö nr 24/4840				